



De Meraner Höhenweg in het natuurpark Texelgruppe

De Meraner Höhenweg

De Meraner Höhenweg is een van de mooiste wandelroutes van de Alpen. Hij werd aangelegd op initiatief van de AVS-berggidsen Robert Schönweger en Helmuth Ellmenreich en in 1985 feestelijk geopend in Monte Santa Caterina/Katharinaberg. De bijna 100 kilometer lange rondwandeling – gemarkeerd met nummer 24 – is geschikt voor iedereen met een goede conditie en zonder hoogtevrees. In vijf tot acht etappes doorkruist u natuurpark Texelgruppe. Onderweg kunt u genieten van het uitzicht op de bergen van het Meraner Land, het dal Vinschgau en bij helder weer op de Dolomieten en het Ortler-massief.

Het zuidelijk deel van de route heeft vooral een mediterraan karakter, terwijl het noordelijk deel ook door het hooggebergte voert. Langs de hele route maakt u kennis met de wereld van de Zuid-Tirolse bergboeren, die dit berg- en cultuurlandschap de afgelopen eeuwen hebben gemaakt en onderhouden.

Er zijn verschillende plaatsen waar u de Meraner Höhenweg kunt oppakken of verlaten en naar het dal kunt terugkeren. Deze plaatsen zijn goed bereikbaar met de kabelbaan, het openbaar vervoer, de auto of de taxi. Op sommige punten is het belangrijk dat u trezeker bent, goed oplet en geen last hebt van hoogtevrees. Op lastige passages zijn ter beveiliging kettingen, staalkabels of leuningaangebracht. Wie wil, kan de route ook lopen onder begeleiding van een gids.

Ontstaan van de Meraner Höhenweg

De Meraner Höhenweg bestond ooit uit verschillende afzonderlijke wandelpaden. In 1976 is men begonnen om deze met elkaar te verbinden. Het resultaat is een unieke wandelroute met een prachtig zicht op de stad Merano/Meran in het dal. In de jaren 60 begonnen de Tourist Info's van de dorpen Lagundo/Algund en Tirolo/Dorf Tirol met het aanleggen van een doorgaande verbinding van Longfall via Talbauer naar de Giggelberg, gevolgd door een nieuw smal bergpad van Hochmuth naar de Leiteralp. Hiermee had het eerste deel van de Meraner Höhenweg zijn definitieve vorm gekregen.

Samen met kenners van de plaatselijke situatie werd de route vervolgens uitgebreid in westelijke en oostelijke richting. Hierdoor konden ook de hooggelegen bergboerderijen – dankzij de actieve medewerking van de bergboeren – met elkaar worden verbonden. Voor de boeren een perfecte mogelijkheid om met wandelaars in contact te komen en onderdak en producten aan te bieden.

In 1976 werd natuurpark Texelgruppe opgericht. Het doel: het unieke berglandschap in haar oorspronkelijke staat behouden en het ontsluiten als recreatiegebied. Tegelijk ontstond het idee van een wandelroute rondom het 33.430 hectare grote natuurgebied, die gekoppeld kon worden aan de Meraner Höhenweg.

In het noordelijke deel van de Meraner Höhenweg tot aan de Stettiner Hütte lagen al verschillende bergpaden. Die hoefden alleen nog maar met elkaar te worden verbonden en gemarkeerd.

In 1985 was het zover: de Meraner Höhenweg was klaar en de bedenkers Helmuth Ellmenreich en Robert Schönweger werden uitgebreid in het zonnetje gezet. Zonder hun inzet was dit project niet tot stand gekomen! Nu is de Meraner Höhenweg een langgerekt lint dat boerderijen en dalen met elkaar verbindt.

Ideeën voor etappes

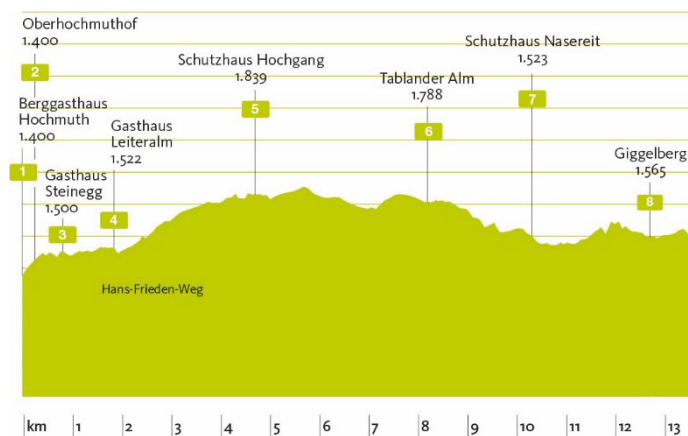
De voorgestelde etappes kunnen naar eigen inzicht met elkaar worden gecombineerd. Bovendien kan de route ook in omgekeerde richting worden gelopen.

De afzonderlijke etappes zijn ook heel geschikt als dagtocht.

De etappes



1e etappe – van Hochmuth naar Giggelberg



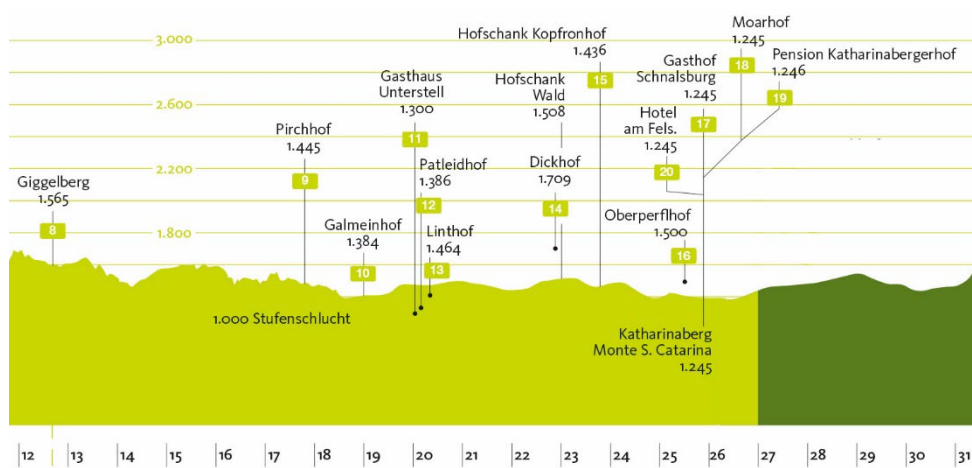
Deze etappe begint bij Gasthof Hochmuth (1400 m). Volg hier pad nr. 24 en de Hans-Frieden-Weg naar de Leiteralms (1522 m). Ga verder naar het Hochganghaus (1839 m). Vanaf Hochgang krijgt de Meraner Höhenweg voor het eerst een meer alpien karakter. Het wandelpad wordt een bergpad, de AVS Jugendweg. U komt langs de Tablander Alm en daalt af naar de Nassereithhütte (1523 m). Steek hier de beek Zielbach over en ga verder naar Berggasthaus Giggelberg (1565 m).

Wandeltijd	uur	Totale wandeltijd	ca. 6 ½
Hochmuth - Leiteralms	1	Lengte van de wandeling	13,3 km
Leiteralms - Hochganghaus	1 ½	Aantal hoogtemeters bergop	731 m
Hochganghaus – Nassereith	2 ½	Aantal hoogtemeters bergaf	542 m
Nassereith - Giggelberg	1 ½		

Technisch niet moeilijke bergwandeling, op sommige stukken beveiligd (Hans-Frieden-Weg). Van de Leiteralms tot Giggelberg eenvoudig.



ze etappe – van Giggelberg naar Monte Santa Caterina



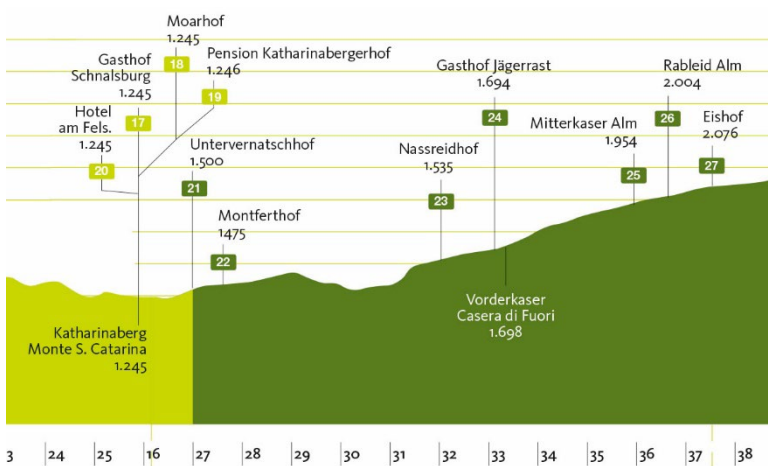
De etappe begint relaxed, maar al snel komt u door diepe dalen en geulen, die deels zijn beveiligd met trappen, ladders en zekeringen. Regelmatig passeert u bergboerderijen, waar u even kunt pauzeren en wat kunt eten en/of drinken. Vanaf de Linthof volgt u het zigzaggende pad naar het dal Schnalstal. Aan de andere kant van het dal ziet u Schloss Juval liggen, eigendom van de bekende alpinist Reinhold Messner. Twee uur later bereikt u het bergdorp Monte Santa Caterina (1245 m).

Wandeltijd	uur		
Giggelberg – Hochforch	1	Totale wandeltijd	ca. 6
Hochforch – Pirchhof	2	Lengte van de wandeling	14,2 km
Grub-Galmein – Innerforch- Lint	1	Aantal hoogtemeters bergop	569 m
Lint – Unterperflhof - Santa Caterina	2	Aantal hoogtemeters bergaf	894 m

Enkele lastige en deels beveiligde passages ('dal van de 1000 traptreden'). Voor de rest is het een eenvoudig bergpad met enkele korte stukken over asfalt.



3e etappe – van Monte Santa Caterina naar de Eishof-boerderij

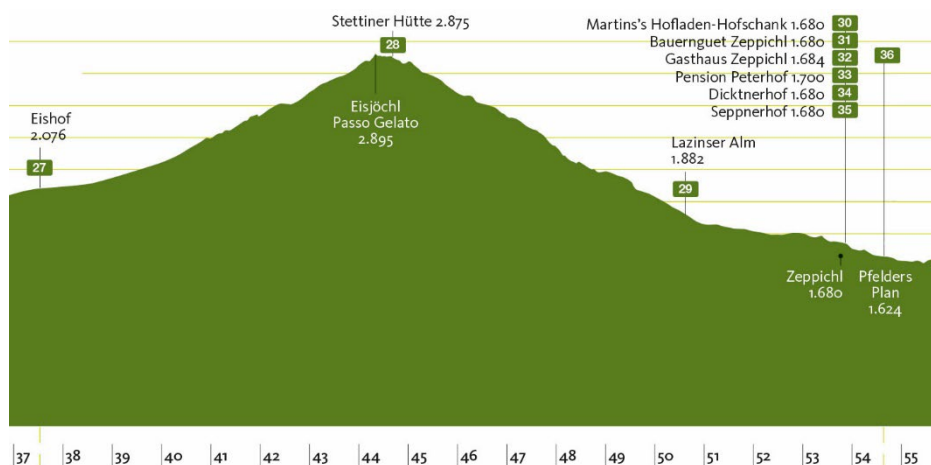


Wandel vanuit Monte Santa Caterina naar het dal Pfosental in het hooggebergte. Volg het pad langs Vorderkaser naar de Eishof en loop door tot het einde van het dal. Hier rijzen de toppen van de Texelgruppe hoog op – de Hohe Weiße (3278 m) lijkt heel dichtbij! De oude militaire weg stijgt gelijkmatig naar het Eisjöchl (2895 m). Vanaf dit punt is het niet ver meer naar berghut Stettiner Hütte (2875 m).

Wandeltijd	uur		
Santa Caterina – Vorderkaser	3 ½	Totale wandeltijd	ca. 5 ½
Vorderkaser - Eishof	2	Lengte van de wandeling	12,6 km
		Aantal hoogtemeters bergop	954 m
		Aantal hoogtemeters bergaf	123 m

Eenvoudig bergpad en bospad

4e etappe – van de Eishof naar Plan





Volg vanaf de Stettiner Hütte het zigzaggende pad bergaf naar bergweide Lazinser Alm. Wandel door het dorpje Plan/Pfelders (1622 m) naar Inner- en Ausserhütt en volg het stijgende en dalende pad naar Cresta/Christl, een gehucht op de berghellingen boven het dorp San Leonardo in Passiria/St. Leonhard im Passeiertal.

Wandeltijd	uur		
Eishof – Eisjöchl – Stettiner Hütte	3	Totale wandeltijd	ca. 6-7
Stettiner Hütte – Plan (4 uur klimmen)	3	Lengte van de wandeling	17,1 km
		Aantal hoogtemeters bergop	826 m
		Aantal hoogtemeters bergaf	1264 m

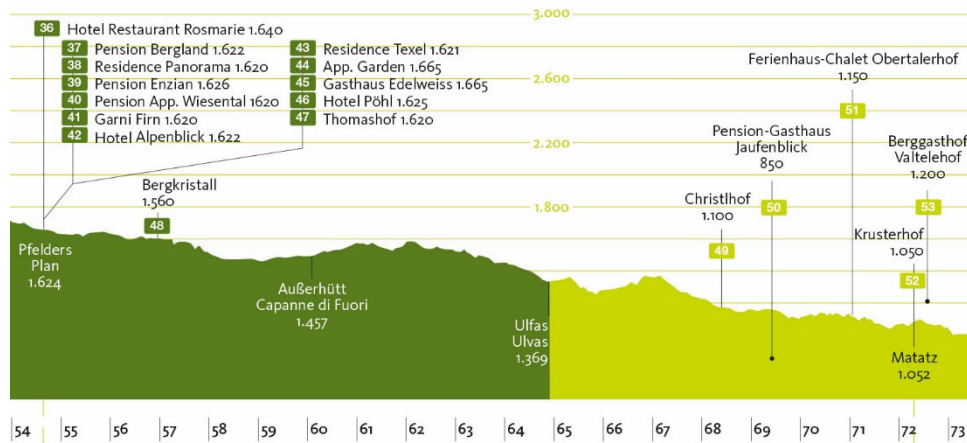
Bosweg, oude, gelijkmatig stijgende militaire weg (eenvoudig), alpien terrein (eventueel sneeuwvelden aanwezig)

Het oversteken van het Eisjöchl wordt pas aangeraden als de Stettiner Hütte open is (normaliter 1 juli t/m eind september, afhankelijk van het weer). Neem voor meer informatie over de openingstijden contact op met de Tourist Info Schnalstal of de Tourist Info Passeiertal. Zij informeren ook over de actuele situatie op het Eisjöchl.

* De Stettiner Hütte werd in de winter van 2013/2014 meegesleurd door een lawine. In de tijdelijke hut kunnen ca. 50 personen overnachten. De herbouw van de hut staat gepland voor 2018.



5e etappe – van Plan naar Montaccio

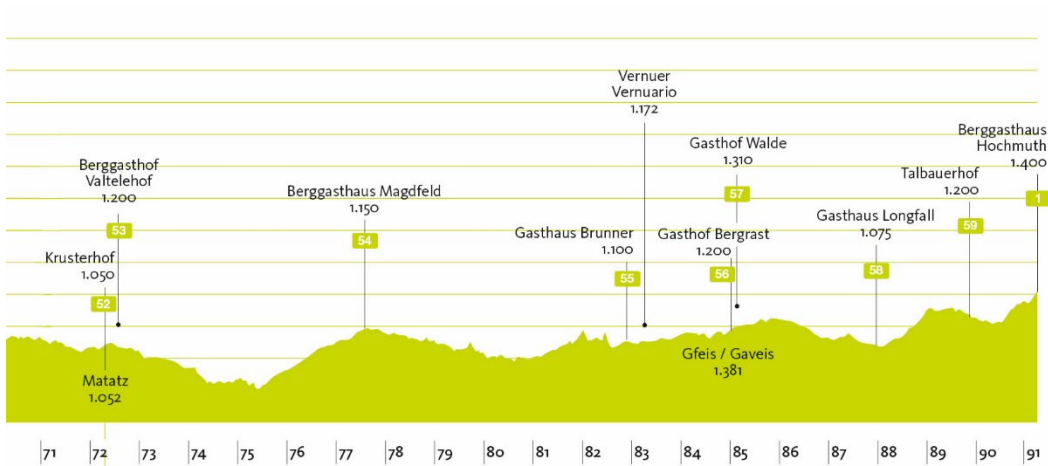


Ga vanuit Plan naar klimpark Bergkristall. Volg het dalende pad naar Gasthof Innerhütt. Het zigzaggende pad klimt en daalt naar Cresta boven San Leonardo. Volg de route in zuidelijke richting langs boerderijen naar het gehucht Montaccio/Matatz boven het dorp San Martino/St. Martin.

Wandeltijd	uur	Totale wandeltijd	ca. 5
Plan – Innerhütt	1	Lengte van de wandeling	18 km
Innerhütt – Ulvas/Ulfas	1 ½	Aantal hoogtemeters bergop	314 m
Ulvas – Cresta	1 ½	Aantal hoogtemeters bergaf	894 m
Cresta - Montaccio	1		



6e etappe – van Montaccio naar Hochmuth



Ga van Montaccio naar Kalbenbach en daal af tot 820 meter hoogte. Doorkruis het dal en volg bij Magdfeld het stijgende pad naar Longfallhof in het dal Spronsertal. Loop verder naar Talbauer en terug naar het vertrekpunt bij Gasthof Hochmuth. Enkele lastige en deels beveiligde passages (afdaling naar het dal Saltausertal en klim vanuit het Spronsertal in de richting van de Muthöfe). Verder eenvoudig bergpad.

Wandeltijd	uur		
Montaccio – Magdfeld	1 ¾	Totale wandeltijd	ca. 7
Magdfeld – Vernurio/Vernuer	2	Lengte van de wandeling	18,4 km
Vernurio – Gaveis/Gfeis	¾	Aantal hoogtemeters bergop	1240 m
Gaveis – Longfall	1	Aantal hoogtemeters bergaf	934 m
Longfall - Hochmuth	1 ½		



Bereikbaarheid & parkeerplaatsen

- » Merano → Tirolo → Hochmuth-kabelbaan → Hochmuth
Parkeerplaats bij het dalstation van de Hochmuth-kabelbaan, betaald (€ 4,00 - 7,00/dag), onbewaakt
- » Lagundo → stoeltjeslift Lagundo-Velloi → korflift Leiteralp
Parkeerplaatsen bij het dalstation en bij het bergstation van de Velloi-stoeltjeslift, onbewaakt
- » Parcines/Partschins → Texelbahn-Giggelberg
Parkeerplaats bij het dalstation van de Texelbahn, gratis, onbewaakt
- » Naturno/Naturns → Unterstell-kabelbaan
Parkeerplaats bij het dalstation van de Unterstell-kabelbaan, gratis, onbewaakt
- » Naturno → Schnalstal → Monte Santa Caterina (lijnbus)
Parkeerplaats in Monte Santa Caterina, gratis, onbewaakt
- » Naturno → Schnalstal → Pfossental
Parkeerplaats bij Gasthof Jägerrast (Pfossental), betaald, bewaakt door eigenaar boerderij
- » San Leonardo → Plan (lijnbus)
Parkeerplaats in Plan en Ulvas, gratis, onbewaakt
- » San Leonardo → Cresta of Montaccio

Liften

- » Kabelbaan Tirolo-Hochmuth - tel. +39 0473 923 480
Dienstregeling: www.seilbahn-hochmuth.it
- » Stoeltjeslift Lagundo/Plars-Velloi - tel. +39 0473 448 532
Neem voor de dienstregeling telefonisch contact op
- » Korflift Velloi-Leiteralp - tel. +39 0473 448 532
Neem voor de dienstregeling telefonisch contact op
- » Kabelbaan Naturno-Unterstell - tel. +39 0473 668 418
Dienstregeling: www.unterstell.it
- » Kabelbaan Parcines-Giggelberg 'Texelbahn' - tel. +39 0473 968 295
Dienstregeling: www.texelbahn.com

Belangrijke telefoonnummers

Noodnummer	112
Weersverwachting	+ 39 0471 271 177 - www.provinz.bz.it/wetter
Bergbeklimmerscursussen MeranAlpin	+39 348 260 081 3 - www.meranalpin.com
Berggidsvereniging Passeier/Schnals	+39 338 561 446 1 - www.bergfuehrer-passeier-schnals.com
Tourist Info Tirolo	+39 0473 923 314 - www.merano-suedtirol.it/de/dorf-tirol
Tourist Info Lagundo	+39 0473 448 600 - www.algund.info
Tourist Info Parcines/Rablà/Tel	+39 0473 967 157 - www.merano-suedtirol.it/de/partschins
Tourist Info Naturno	+39 0473 666 077 - www.merano-suedtirol.it/de/naturns
Tourism Coop. Schnalstal Valley	+39 0473 679 148 - www.merano-suedtirol.it/de/schnalstal
Tourist Info Passeiertal	+39 0473 656 188 - www.merano-suedtirol.it/de/passeiertal
Vereniging van Zuid-Tirolse berg- en skigidsen	+39 0471 976 357 - www.bergfuehrer-suedtirol.it

Informatie over openbaar vervoer

- » App südtirolmobil (suedtirolmobil.info)

Bezoekerscentrum Texelgruppe

Informatie over bezoekerscentra: www.naturparks.provinz.bz.it



Taxi's en wandelbussen

- | | |
|---|---|
| » Taxi Helmut, Naturno/Naturns, Pfossental | mobiel +39 348 498 475 6 |
| » Taxi Norris Jägershuttle
Naturno/Naturns, Schnalstal, Pfossental | mobiel +39 348 000 161 2 |
| » Taxi Laimer Richard, Parcines/Partschins | mobiel +39 338 792 830 9 |
| » Taxi Gerstl, Parcines/Partschins-Rablà/Rabland | mobiel +39 335 265 566 |
| » Taxi Richard's Shuttle, Parcines/Partschins-Rablà/Rabland | mobiel +39 338 792 830 9 |
| » Taxi Helmut Parcines/Partschins - Tel/Töll en Tirolo/Dorf Tirolo | mobiel +39 338 963 162 8 |
| » Taxi Gufler Hubert, Corvara/Rabenstein i. Passiria | +39 0473 647 046 of mobiel +39 348 355 300 8 |
| » Taxi Gufler Tours, San Martino i. Passiria/St. Martin i. P. | +39 0473 641 221 of mobiel +39 335 621 161 6 |
| » Taxi Lampe, San Martino i. Passiria/St. Martin i.P. | mobiel +39 348 762 114 9 |
| » Taxi Wilhelm, San Leonardo i. Passiria/St. Leonhard i.P. | +39 348 190 469 4 – taxi.free.willi@gmail.com |

Nuttige informatie

Tips voor veilig wandelen en bergbeklimmen

1. Voorbereiden: voor een veilige tocht is het belangrijk om vooraf informatie te hebben over lengte en moeilijkheidsgraad. Vertel anderen (familie, hotel, berghut) waar u naartoe gaat.
2. Inschatten: schat uw conditie realistisch in en stem uw tocht daarop af. Vertrek 's ochtends vroeg en plan voldoende reservetijd in, zodat u voor het donker weer terug bent.
3. Tempo en pauzes: zorg voor een gematigd en gelijkmatig tempo en pauzeer regelmatig (vooral als er kinderen bij zijn).
4. Drinken: let erop dat u voldoende drinkt – vooral water, thee en natuurlijke vruchtensappen zijn goed.
5. Opletten: houd rekening met de zwakkeren in de groep. Wijs andere wandelaars op risico's en verleen in geval van nood eerste hulp.
6. Respecteer de natuur: vermijd lawaai en neem afval weer mee. Verstoor beschermde planten en dieren niet.
7. Veiligheid: volg de markeringen en blijf op de gemarkeerde paden. Vergelijk uw route regelmatig met de wandelkaart en ga bij twijfel op tijd terug.

(Bron: Autonome Provincie Zuid-Tirol, Dienst voor Toerisme)

Wetenswaardigheden

Kleding: stem uw kleding af op het jaargetijde en het weer. Zorg in ieder geval voor een winddicht jack, een robuuste wandelbroek, lange wandelsokken en stevige wandel- of trekkingschoenen.

Controleer voor vertrek de weersvoorspelling en informeer ter plaatse hoe de actuele situatie is.

Contant geld: in sommige hutten is betaling met creditcard niet mogelijk. Neem daarom voldoende contant geld mee.

Overnachting en reservering: in het hoogseizoen is het belangrijk om de hutten vroegtijdig te reserveren. Meld u af als u niet kunt komen.

Wandelen met kinderen: de aangegeven wandeltijden zijn tijden zonder pauze bij een gemiddelde snelheid voor volwassenen. Gaat u wandelen met kinderen, plan dan kortere etappes en pauzeer regelmatig. Help kinderen bij lastige passages en let extra goed op.

Wandelen met de hond: honden die aan langere wandelingen gewend zijn, kunnen de Meraner Höhenweg doen. Belangrijk: informeer vooraf bij de hutten of honden ook binnenin de hut zijn toegestaan.



Accommodaties langs de Meraner Höhenweg – zuidelijke deel

<p>Berggasthaus / Albergo Ristorante Hochmuth 1.400 m Fam. Pircher · Via Muthöfweg 8 · Dorf Tirol/Tirol Mobil +39 333 266 848 4 · info@hochmuth.it · www.hochmuth.it · Mitte März bis Mitte November geöffnet · Aperto da metà marzo a metà novembre</p>	<p>Hotel am Fels 1.245 m Fam. Gamper · Katharinaberg 61 · Schnalstal / Val Senales Tel. +39 0473 679 139 · info@hotel-amfels.it · www.hotel-amfels.it · März bis November geöffnet · Aperto da marzo a novembre</p>
<p>Oberhochmuthof / Maso Oberhochmuthof 1.400 m Fam. Pircher · Via Muthöfweg 9 · Dorf Tirol/Tirol Tel. +39 0473 229 948 · Mobil +39 334 359 543 1 info@oberhochmuthof.it · www.oberhochmuthof.it · Anfang März bis Ende Dezember geöffnet · Aperto da inizio marzo a fine dicembre</p>	<p>Christlhof / Maso Christlhof 1.100 m Fam. Ennemoser · Christlerstraße 5 · St. Martin i.P. / S. Martino i. P. Tel. +39 0473 656 246 · Mobil +39 347 042 456 3 christlhof@bfree.it · www.christlhof.it · Unterkunft ganzjährig + Jausenstation April bis Oktober geöffnet · Alloggio aperto tutto l'anno + punto di ristoro da aprile a ottobre</p>
<p>Schutzhaus / Rifugio Hochgang 1.839 m Fam. Erlacher · Vertigen 33 · Partschins / Parcines Tel. +39 0473 443 310 erlacher@hochganghaus · www.hochganghaus.it · Ab Juni bis Ende Oktober geöffnet · Aperto da giugno a fine ottobre</p>	<p>Gasthof / Albergo Jaufenblick 850 m Fam. Gufler · Flon-Matatz-Str. 5 · St. Martin i.P. / S. Martino i. P. Tel. +39 0473 641 027 info@gasthausjaufenblick.com · www.gasthausjaufenblick.com · Palmsonntag bis Allerheiligen geöffnet · Aperto domenica delle Palme a Ognissanti</p>
<p>Schutzhütte Nasereit / Rifugio Nasereit 1.523 m Fam. Gerstgrasser · Zieltal · Partschins / Parcines Tel. +39 0473 425 152 · Mobil +39 340 494 134 7 info@nasereit.com · www.nasereit.com · Ostern bis November geöffnet · Aperto da Pasqua a novembre</p>	<p>Ferienhaus - Chalet / Agriturismo Obertalerhof 1.150 m Fam. Prünster · Flon-Matatz-Str. 5 · St. Martin i.P. / S. Martino i. P. Mobil +39 349 681 824 2 info@obertalerhof.it · www.obertalerhof.it · Ganzjährig geöffnet · Aperto tutto l'anno</p>
<p>Giggelberg / Malga Giggelberg 1.565 m Fam. Pichler · Sonnenberg 61 · Partschins / Parcines Tel. +39 0473 967 566 · Mobil +39 338 599 895 3 info@giggelberg.com · www.giggelberg.com · März bis November geöffnet · Aperto da marzo a novembre</p>	<p>Krusterhof / Agriturismo Krusterhof 1.050 m Fam. Bortolotti · Flon-Matatz-Str. 36 · St. Martin i.P. / S. Martino i. P. Tel. +39 0473 641 335 info@krusterhof.com · www.krusterhof.com · 1. Mai bis 1. November geöffnet · Aperto dal 1 maggio fino 1 novembre</p>
<p>Pirchhof / Maso Pirchhof 1.445 m Fam. Müller · Sonnenberg 70/a · Naturns / Naturno Tel. +39 0473 667 812 info@pirchhof.it · www.pirchhof.it · Ganzjährig geöffnet · April bis November kein Ruhetag · Aperto tutto l'anno · aprile a novembre nessun giorno di riposo</p>	<p>Berggasthof / Albergo Valtelehof 1.200 m Fam. Pircher · Flon-Matatz-Str. 34 · St. Martin i.P. / S. Martino i. P. Tel. +39 0473 641 329 · Mobil +39 346 823 264 5 info@valtelehof.com · www.valtelehof.com · März bis Ende November geöffnet · Aperto da marzo fino novembre</p>
<p>Patleidhof / Maso Patleidhof 1.386 m Fam. Oberhofer · Sonnenberg 47 · Naturns / Naturno Tel. +39 0473 667 767 · Mobil +39 347 787 789 5 info@patleidhof.it · www.patleidhof.it · März bis November geöffnet · Montag Ruhetag · Aperto da marzo a novembre · lunedì giorno di riposo</p>	<p>Berggasthof / Albergo Magdfeld 1.150 m Fam. Ilmer · Magdfeld 2 · Riffian / Rifiano Tel. +39 0473 641 249 · Mobil +39 338 486 502 1 info@gasthaus-magdfeld.com · www.gasthaus-magdfeld.com · Ostern bis Allerheiligen geöffnet · Montag Ruhetag · Aperto da Pasqua a Tutti i santi · lunedì giorno di riposo</p>
<p>Linthof / Maso Linthof 1.464 m Fam. Fliri · Sonnenberg 48 · Naturns / Naturno Mobil +39 349 378 667 8 info@linthof.com · www.linthof.com · März bis November geöffnet · Aperto da marzo a novembre</p>	<p>Hofschenke Alpenland 1.135 m Fam. Haller · Kalmtalerstr. 21 · St. Martin i.P. / S. Martino i. P. Mobil +39 335 563 258 0 info@hofschenke-alpenland.com · www.hofschenke-alpenland.com · Mai bis Oktober geöffnet · Aperto da Maggio fino ottobre</p>



<p>Hofschank Wald / Maso Wald Fam. Kneissl · Fuchsberg 51 · Naturns / Naturno Mobil +39 335 522 870 0 info@hofschank-wald.com · www.hofschank-wald.com · April bis Oktober geöffnet · Freitag Ruhetag · Aperto da aprile a ottobre · venerdì giorno di riposo</p>	<p>Gasthaus / Albergo Brunner 1.100 m Fam. Hofer · Vernuer 13 · Riffian / Rifiano Tel. +39 0473 241 036 gasthaus-brunner@rolmail.net · April bis November geöffnet · Dienstag Ruhetag · Aperto da aprile a novembre · martedì giorno di riposo</p>
<p>Oberperflhof / Maso Oberperflhof 1.500 m Fam. Nischler · Katharinaberg 20 · Schnalstal / Val Senales Tel. +39 0473 679 243 info@oberperflhof.it · www.oberperflhof.it · Ganzjährig geöffnet · Aperto tutto l'anno</p>	<p>Gasthof / Albergo Walde 1.310 m Fam. Prünster · Vernuer 24 · Riffian / Rifiano Tel. +39 0473 241 198 · Mobil +39 333 452 226 7 info@gasthof-walde.com · www.gasthof-walde.com · April bis November geöffnet · Donnerstag Ruhetag · Aperto da aprile a novembre · giovedì giorno di riposo</p>
<p>Gasthof / Albergo Schnalsburg 1.245 m Fam. Gurschler · Katharinaberg 49 · Schnalstal / Val Senales Tel. +39 0473 679 145 info@schnalsburg.com · www.schnalsburg.it · Ganzjährig geöffnet · Freitag Ruhetag · Aperto tutto l'anno · venerdì giorno di riposo</p>	<p>Gasthof / Maso Talbauer 1.200 m Fam. Gamper · Muthöfeweg 3 · Dorf Tirol / Tirol Mobil +39 348 714 118 0 · info@talbauer.it · www.talbauer.it · April bis November geöffnet · Donnerstag Ruhetag · Aperto da aprile a novembre · giovedì giorno di riposo</p>
<p>Moarhof / Maso Moarhof 1.245 m Fam. Müller · Katharinaberg 54 · Schnalstal / Val Senales Tel. +39 0473 679 221 · Mobil +39 333 495 921 3 info@moar-hof.info · www.moarhof-schnals.com · Ganzjährig geöffnet · kein Ruhetag · Aperto tutto l'anno · nessun giorno di riposo</p>	

Restaurants langs de Meraner Höhenweg – zuidelijke deel

<p>Gasthaus Steinegg / Malga Steinegg 1.500 m Fam. Pircher · Via Muthöfeweg 10 · Dorf Tirol/Tirol Mobil +39 338 900 453 1 · info@steinegg.it · www.steinegg.it · Mitte März bis Mitte November geöffnet · Aperto da metà marzo a metà novembre</p>	<p>Galmeinhof / Maso Galmein 1.384 m Fam. Tumlér · Sonnenberg 41 · Naturns / Naturno Tel. +39 0473 668 117 · Mobil +39 349 720 556 6 · von März bis November geöffnet · Aperto da marzo a novembre</p>
<p>Gasthaus / Albergo Leiteralp 1.522 m Fam. Innerhofer · Algund/Tirol Mobil +39 338 317 248 4 info@leiteralp.com · www.leiteralp.com · 1. April bis 6. November geöffnet · kein Ruhetag · Aperto: 1.4. – 6.11. · nessun giorno di riposo</p>	<p>Gasthaus Unterstell / Ristorante Unterstell 1.300 m Fam. Götsch · Sonnenberg 46 · Naturns / Naturno Tel. +39 0473 667 747 info@unterstellhof.com · www.unterstellhof.com · Ganzjährig geöffnet · Freitag Ruhetag (außer Sept. & Okt.) · Aperto tutto l'anno · venerdì giorno di riposo (eccetto sett. e ott.)</p>
<p>Tablander Alm / Malga Tablander 1.788 m Fam. Patrick und Sara · Zieltal · Partschins / Parcines Mobil. +39 348 376 264 8 · sarafischer9777@gmail.com · von Mai bis Anfang November geöffnet · Aperto da maggio a inizio novembre</p>	<p>Gasthaus / Malga Longfoll 1.0750 m Fam. Wopfner · Spronserweg 1 · Dorf Tirol / Tirol Tel. +39 0473 923 674 · info@longfall.it · Ganzjährig geöffnet · Freitag Ruhetag · Aperto tutto l'anno · venerdì giorno di riposo</p>



Accommodaties langs de Meraner Höhenweg – noordelijke deel

<p>Untervernatschhof / Maso Untervernatschhof 1.500 m Fam. Mair · Katharinaberg 17 · Schnalstal / Val Senales Tel. +39 0473 679 241 · Mobil +39 335 677 321 8 info@untervernatsch.com · www.untervernatsch.com · Ganzjährig geöffnet · Aperto tutto l'anno</p>	<p>Bauernguet 1.680 m Fam. Schweigl · Zeppichler Straße 18 · Pfelders / Plan Mobil +39 346 061 269 4 info@zeppichl-bauernguet.com · www.zeppichl-bauernguet.com · Ganzjährig geöffnet · Aperto tutto l'anno</p>
<p>Montferthof / Maso Montferthof 1.475 m Fam. Ilmer · Katharinaberg 14 · Schnalstal / Val Senales Tel. +39 047 679 236 · info@montferthof.it · www.montferthof.it · Ganzjährig geöffnet · Aperto tutto l'anno</p>	<p>Gasthaus / Albergo Mountain Residence Zeppichl 1.684 m Fam. Schweigl · Zeppichler Straße 25 · Pfelders / Plan Tel. +39 0473 646 762 info@zeppichl.com · www.zeppichl.com · Unterkunft ganzjährig, Gasthaus Dezember -April & Juni -Oktober · Alloggio tutto l'anno, ristorante dicembre – aprile & giugno -ottobre</p>
<p>Nassreidhof / Maso Nasreidhof 1.534 m Fam. Gurschler-Nischler · Pfosental 9 · Schnalstal / Val Senales Tel. +39 0473 679 233 · Mobil +39 320 777 055 7 info@nassreidhof.it · www.nassreidhof.it · Januar bis Anfang Dezember geöffnet · Aperto da gennaio a inizio dicembre</p>	<p>Pension Peterhof / Pensione Peterhof 1.700 m Fam. Brunner · Zeppichler Straße 11 · Pfelders / Plan Tel. +39 0473 646 733 · peterhof.pfelders@gmail.com · Ende Dezember bis Ostern und Ende Juni bis 1.Oktober geöffnet · Aperto fine dicembre a Pasqua e fine giugno a 1 ottobre</p>
<p>Gasthof / Albergo „Jägerrast-Vorderkas“ 1.694 m Fam. Kofler · Pfosental 6 · Schnalstal / Val Senales Tel. +39 0473 421 652 gasthof.jaegerrast@rolmail.net · www.jaegerrast.com · Ostern bis Ende Oktober geöffnet · Aperto da Pasqua a fine ottobre</p>	<p>Dicktnerhof /Agriturismo Dicktnerhof 1.680 m Fam. Pixner · Zeppichler Straße 27 · Pfelders / Plan Mobil +39 340 242 975 6 info@dicktnerhof.it · www.dicktnerhof.it · Ganzjährig geöffnet · Aperto tutto l'anno</p>
<p>Mitterkaser Alm / Malga Mitterkas 1.954 m Pfosental 4 · Schnalstal / Val Senales · Mai bis November geöffnet · Aperto da maggio a novembre</p>	<p>Seppnerhof /Agriturismo Seppnerhof 1.680 m Fam. Ennemoser · Zeppichler Straße 23 · Pfelders / Plan Mobil. +39 345 622 987 6 kontakt@kaeserei-pfelders.com · www.kaeserei-pfelders.com · Ganzjährig geöffnet · Aperto tutto l'anno</p>
<p>Rableid Alm / Malga Rableid 2.004 m Fam. Rechenmacher · Pfosental 2 · Schnalstal / Val Senales Tel. +39 0473 420 524 · Mobil +39 335 366 766 info@rableidalm.com · www.rableidalm.com · Mai bis November geöffnet · Aperto da maggio a novembre</p>	<p>Hotel Pfeldererhof Fam. Gufler · Lazineer Straße 3 · Pfelders / Plan Tel. +39 0473 646 706 info@pfeldererhof.it · www.pfeldererhof.it · Juni bis Oktober und Dezember bis April geöffnet · Aperto da giugno a ottobre e da dicembre ad aprile</p>
<p>Eishof Alm / Maso Gelato 2.076 m Herr Haller Ulrich · Pfosental 1 · Schnalstal / Val Senales Tel. +39 0473 420 524 · Mobil +39 347 732 377 3 info@eishof.com · www.eishof.com · Anfang Mai bis Ende Oktober geöffnet · Aperto da inizio Maggio a fine ottobre</p>	<p>Hotel Restaurant Rosmarie 1.640 m Fam. Gufler · Pfelderer Straße 52 · Pfelders / Plan Mobil +39 346 686 167 0 info@hotel-rosmarie.it · www.hotel-rosmarie.it · Juni bis Oktober und Dezember bis April geöffnet · Aperto da giugno a ottobre e da dicembre ad aprile</p>
<p>Stettiner Hütte / Rifugio Petrarca 2.875 m Fam. Fontana · Pfelders / Plan Tel. +39 0473 424 244 · Mobil +39 347 874 280 5 stettiner@13h.de · www.13h.de · 1.Juli bis 30. September geöffnet · Aperto dal 1 luglio al 30 settembre</p>	<p>Alpshotel Bergland 1.622 m Fam. Ennemoser · Lazineer Straße 2 · Pfelders / Plan Tel. +39 0473 646 716 · Mobil +39 347 331 971 5 info@alpshotelbergland.com · www.alpshotelbergland.com · Mai bis Oktober geöffnet · Aperto da Maggio fino ottobre</p>



<p>Residence Panorama 1.620 m Fam. Schweigl · Pfelderer Straße 41 · Pfelders / Plan Tel. +39 0473 646 727 · Mobil +39 334 171 070 5 info@panorama-pfelders.com · www.panorama-pfelders.com · Ganzjährig geöffnet · Aperto tutto l'anno</p>	<p>Residence Texel 1.621 m Fam. Gufler · Pfelderer Straße 50 · Pfelders / Plan Tel. +39 0473 424 224 info@residence-texel.com · www.residence-texel.com · Juni bis September und Dezember bis April geöffnet · Aperto da giugno a settembre e dicembre a aprile</p>
<p>Pension / Pensione Enzian 1.626 m Fam. Dandler · Pfelderer Straße 46 · Pfelders / Plan Tel. +39 0473 646 708 info@enzian-pfelders.it · www.enzian-pfelders.com · Juni bis November geöffnet · Aperto da giugno a novembre</p>	<p>Appartement Garden 1.665 m Fam. Gufler · Lazinser Straße 12 · Pfelders / Plan Mobil +39 333 405 613 9 info@garden-pfelders.it · www.garden-pfelders.it · Ganzjährig geöffnet · Aperto tutto l'anno</p>
<p>Garni-Hotel Wiesental 1.620 m Fam. Ennemoser · Lazinser Straße 4 · Pfelders / Plan Tel. +39 0473 646 712 info@wiesental.it · www.wiesental.it · Ganzjährig geöffnet · Aperto tutto l'anno</p>	<p>Hotel Das Edelweiss & Häuslerhof 1.665 m Fam. Kofler · Zeppichler Straße 12 · Pfelders / Plan Tel. +39 0473 646 713 info@edelweiss-pfelders.it · www.edelweiss-pfelders.it · Juni bis Oktober geöffnet · Aperto da giugno a ottobre</p>
<p>Privatvermietung Firn 1.620 m Fam. Gufler · Pfelderer Straße 52 · Pfelders / Plan Mobil +39 346 686 167 0 info@hotel-rosmarie.it · www.hotel-rosmarie.it · Juni bis Oktober und Dezember bis April geöffnet · Aperto da giugno a ottobre e da dicembre ad aprile</p>	<p>Hotel Das Lisann 1.625 m Fam. Pöhl · Pfelderer Straße 48 · Pfelders / Plan Tel. +39 0473 646 749 info@daslisann.it · www.daslisann.it · Dezember bis April & Juni bis Oktober geöffnet · Aperto da dicembre a aprile e giugno a ottobre</p>
<p>Hotel Alpenblick 1.622 m Fam. Hofer · Lazinser Straße 10 · Pfelders / Plan Tel. +39 0473 646 740 info@alpenblick.org · www.alpenblick.org · Juni bis Oktober und Dezember bis April geöffnet · Aperto da giugno a ottobre e dicembre a aprile</p>	

Restaurants langs de Meraner Höhenweg – noordelijke deel

<p>Lazinser Alm / Malga Lazins 1.882 m Fam. Heel-Raich · Pfelders / Plan Tel. +39 0473 646 800 · Mobil +39 340 898 927 0 Elisabeth.heel20@gmail.com · Mai bis Oktober geöffnet · Aperto da maggio a ottobre</p>	<p>Martin's Hofladen – Hofschank 1.680 m Fam. Schweigl · Pfelders / Plan Mobil +39 349 703 681 0 martin.schweig185@gmail.com · www.zeppichl-bauernguet.com · Dezember bis April und Juni bis Oktober geöffnet · Aperto da dicembre a aprile e giugno a ottobre</p>
--	---